

KUTSE

Transpordiamet Valge 4 11413 Tallinn

08.04.2024

Käesolevaga teatame Teile, kui Saare Maakonnas, Saaremaa vallas, asuva 21124 Laadjala-Karja tee katastriüksuse 27002:002:0211 omaniku volitatud esindajale, et meie poolt on teostatud piirinaaber Nõmme 27002:002:0064 katastriüksuse jagamine ja digitoimiku koostamine.

Nõmme katastriüksuse jagamisel kontrolliti ja mõõdistati (vt. piiripunktide ja piiride skeem lisa 1) tee teekatte servad arvutati tee telg ja määrati kaks maastikul tähistamata piiripunkti nr 30 ja 34 mis asuva 7m kaugusel tee teljest.

Tulenevalt maakatastriseadusest § 17 ja katastriüksuse moodustamise korrast § 20 oleme kohustatud kutsuma piiride kättenäitamisele kõikide kinnisasjade omanikud kelle kinnisasjal on mõõdistatava piiriga ühine piiripunkt.

Lähtudes eelpool öeldust olete palutud tulla Nõmme katastriüksuse jagamisel moodustatava Nõmmemetsa katastriüksusega ühiste tähistamata piiripunktide maastikul kättenäitamise alustamiseks 19.04.2024 kell 09.00 piiripunktide skeemil näidatud piiripunkti (piirimärgi) nr 10 juurde. Piiride kättenäitamisele võite saata ka oma esindaja, palun mind sellest eelnevalt teavitada ja esitada mulle esindust tõendav volikiri.

Kui teil on küsimusi Nõmme katastriüksuse jagamisel moodustatava Nõmmemetsa katastriüksusega ühiste tähistamata piiripunktide kohta tuleb need esitada hiljemalt piiride kättenäitamisel maastikul. Teie poolt esitatud märkused, taotlused ja seisukohad kantakse piiriprotokolli. Piiripunktide maastikul kättenäitamisele mitte ilmunise korral loetakse piiri ja tähistamata piiripunktide asukohad antud kutsega Teile kui kinnisasja omanikule teatavaks tehtuks ja piiride asukohaga nõustunuks (Maakatastriseadus § 17 lg 6 ja lg 7), väljaarvatud juhul, kui ilmneb piiride kindlakstegemise vajadus. Kinnisasja omanik peab tagama piirimärgistuse säilimise, Te ei või piirimärke iseseisvalt muuta ega ümberpaigutada (asjaõigusseadus § 128 lg 2)

Palun teatada ilmunisest või mitte ilmunisest ühiste tähistamata piiripunktide asukohtade kättenäitamisele maastikul telefonile 53402201 või e-posti aadressile: margus@hadwest.ee

Nõmme katastriüksuse jagamisel moodustatavate Vana-Nõmme ja Nõmmemetsa katastriüksuste piiriprotokoll koostatakse hiljemalt kolme tööpäeva jooksul pärast piiride kättenäitamist maastikul. Piiriprotokolli saate allkirjastada nii digitaalselt kui ka käekirjaliselt paberkandjal. Digitaalse allkirjastamise korral palume edastada meile e-posti aadress kuhu piiriprotokoll saata. Digitaalse allkirjastamise võimaluse puudumisel teavitage mind eelnevalt ning sellisel juhul saate piiriprotokolli allkirjastada paberkandjal.

Piiriprotokolli digitaalse allkirjastamise korral edastatakse piiriprotokoll Teile allkirjastamiseks Teie poolt meile edastatud e-posti aadressile ja piiriprotokoll tuleb allkirjastada seitsme päeva jooksul teatavaks tegemisest (Katastriüksuse moodustamise kord § 24 lg 2) ehk alates Teile e-kirja saatmise kuupäevast. Täiendava informatsiooni saamiseks palun pöörduda OÜ HADWEST maamöödubüroosse aadressil: HADWEST OÜ Tallinna tn 58 Kuressaare 93819 tel. 4556470, e-post: margus@hadwest.ee või hadwest@hadwest.ee

1. Piirikirjeldus
2. Piiripunktide ja piiride skeem lisa 1

Lugupidamisega:

Margus Kallas, maamõõtja tase 5
maakorraldustööde tegevuslitsents 697

E-post: margus@hadwest.ee
tel. 53402201

Piirikirjeldus – Nõmmemetsa

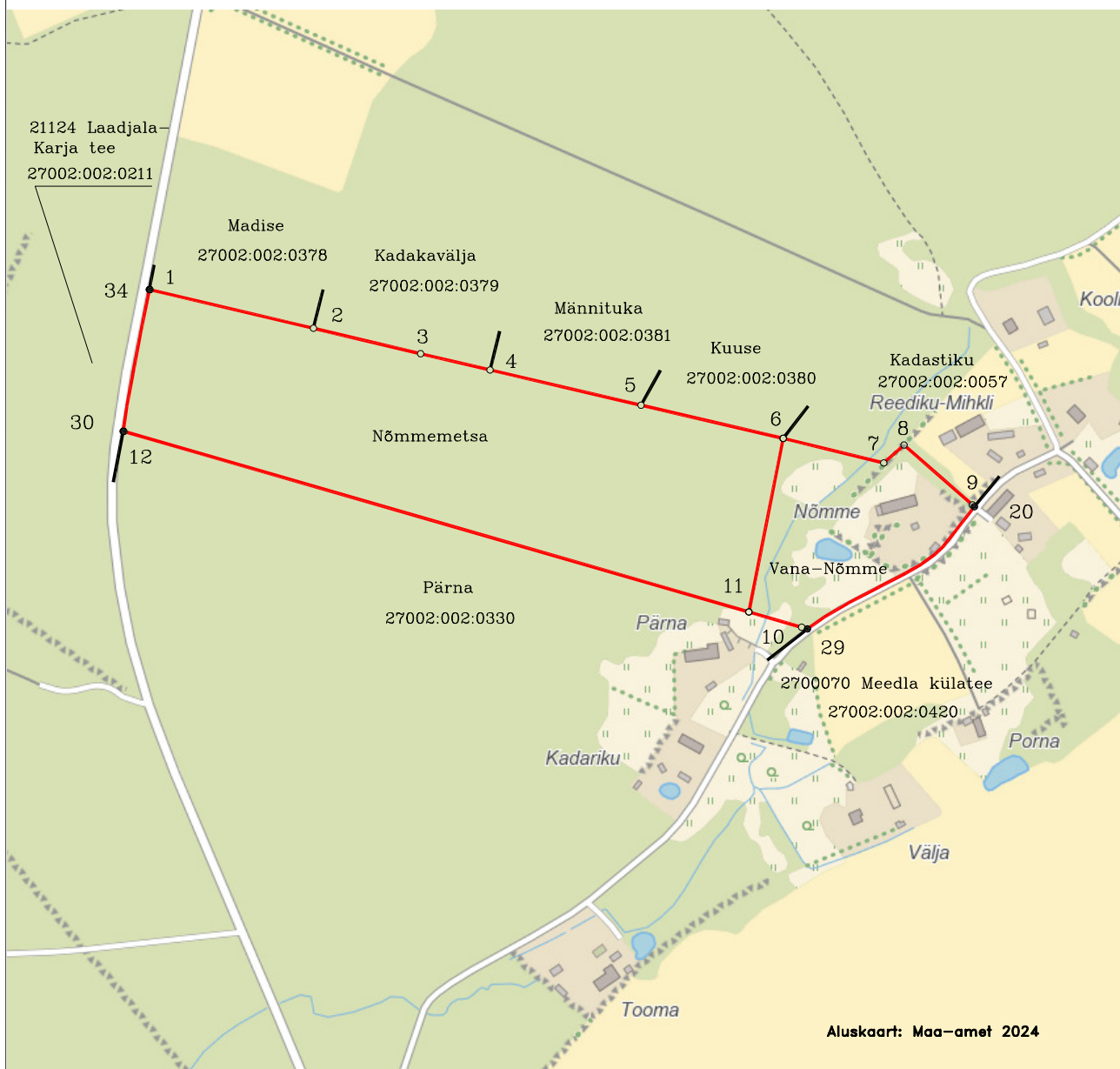
Piiripunkti nr	Piiripunkti vorm	Piiri kulgemise viis	Märkus	Paigalduse info	Piir kindlaks tehtud
1	piirikivi	sirgjooneline		olemasolev	
2	metalltoru	sirgjooneline		taastatud	
3	metalltoru	sirgjooneline		taastatud	
4	metalltoru	sirgjooneline		taastatud	
5	metalltoru	sirgjooneline		taastatud	
6	metalltoru	sirgjooneline		taastatud	
11	metalltoru	sirgjooneline		paigaldatud	
12	piirikivi	sirgjooneline		olemasolev	
30	teemaa serva punkt	teemaa serv*	*piir kulgeb 7m tee teljest	-	
34	teemaa serva punkt	sirgjooneline		-	

Piiride kindlakstegemine:-**Asjaosaliste märkused ja taotlused:**

Piirimärgid nr 2, 3 ja 4 on taastatud naaberkatastriüksuse Kadakavälja mõõdistuskoordinaatide järgi.

Piirimärgid nr 5 ja 6 on taastatud naaberkatastriüksuse Kuuse mõõdistuskoordinaatide järgi.

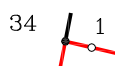
Piirimärk nr 11 on paigaldatud asendiskeemi järgi.



Leppemärgid:

- moodustatava katastriüksuse piir
- katastriüksuse suund
- tähistatud piiripunkt
- tähistamata piiripunkt
- 1 piiripunkti number

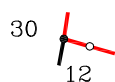
Väljakanne



Väljakanne



Väljakanne



Väljakanne

